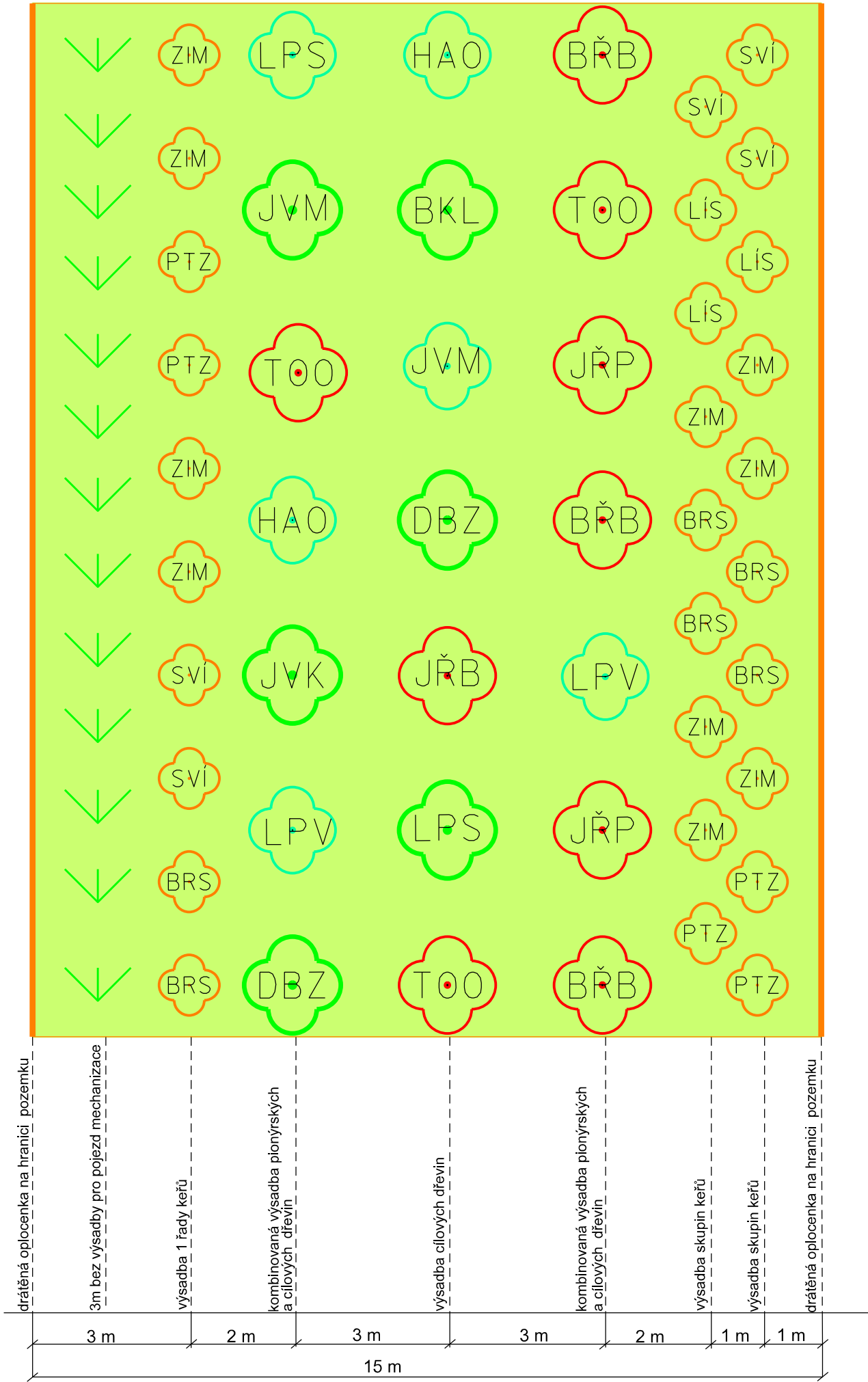



SITUACE VÝSADBY V BIOKORIDORU

1 : 100




VÝSADBA STROMŮ JE PO ŘADÁCH, SAZENICE STROMŮ JSOU 3 M OD SEBE
VÝSADBA KEŘŮ JE VEDENA PO SKUPINÁCH, JEDNOTLIVÉ SAZENICE JSOU 1 - 2 M OD SEBE

LEGENDA



MALÁ SAZENICE STROMU



VELKÁ SAZENICE STROMU



MALÁ SAZENICE PION. STROMU



SAZENICE KEŘE



ZATRAVNĚNÍ BEZ VÝSADBY

STROMY

- BKL BUK LESNÍ
- LPV LÍPA VELKOLISTÁ
- LPS LÍPA SRDČITÁ
- DBZ DUB ZIMNÍ
- JVK JAVOR KLEN
- JVM JAVOR MLÉČ
- HAO HABR OBECNÝ
- BŘB BŘÍZA BÍLÁ
- JŘP JEŘÁB PTAČÍ
- TOO TOPOL OSIKA

KEŘE

- ZIM ZIMOLEZ PÝŘITÝ
- PTZ PTAČÍ ZOB OBECNÝ
- BRS BRSLEN BRADAVIČNATÝ
- SVÍ SVÍDA OBECNÁ
- LÍS LÍSKA OBECNÁ

VÝŠKOVÝ SYSTÉM: BPV
SOUŘADNICOVÝ SYSTÉM: JTSK

KRESLIL	VYPRACOVAL	ZODP. PROJ.	ODP. ZÁST	Ing. František Hanousek Barákova 41, 796 01 Prostějov IČO: 10078479 tel. +420 582 331 013	
Ing. Hanousková	Ing. Hanousková	Ing. Miroslav Lošťák	Ing. František Hanousek		
KRAJ: Olomoucký	OBEC S ROZŠÍŘENOU PŮSOB.: Lipník nad Bečvou		OBEC a k. ú.: Kladníky	ZAK. ČÍSLO	4/09
INVESTOR: MZe Pozemkový úřad Přerov			STUPEŇ: DÚR	ARCH. ČÍSLO	146/1
AKCE: KOMPLEXNÍ POZEMKOVÁ ÚPRAVA V K.Ú. Kladníky 7. PLÁN SPOLEČNÝCH ZAŘÍZENÍ 7.2. DOKUMENTACE TECHNICKÉHO ŘEŠENÍ				DATUM	listopad 2010
				MĚŘÍTKO	1: 100
				LIST MAPY	
OBSAH: 4. OPATŘENÍ K OCHRANĚ A TVORBĚ ŽIVOTNÍHO PROSTŘEDÍ D.3. SITUACE VÝSADBY V BIOKORIDORU				PŘÍLOHY 7.2.4.D.3.	Č. KOPIE <div>3</div>